



Secretaria de Meio Ambiente e Desenvolvimento Sustentável - SEMAD
Centro de Informações Meteorológicas e Hidrológicas do Estado de Goiás - CIMEHGO
Sala de Situação de Monitoramento de Riscos e Desastres Naturais

Boletim nº: 0179

Elaborado na data: 28/07/2022

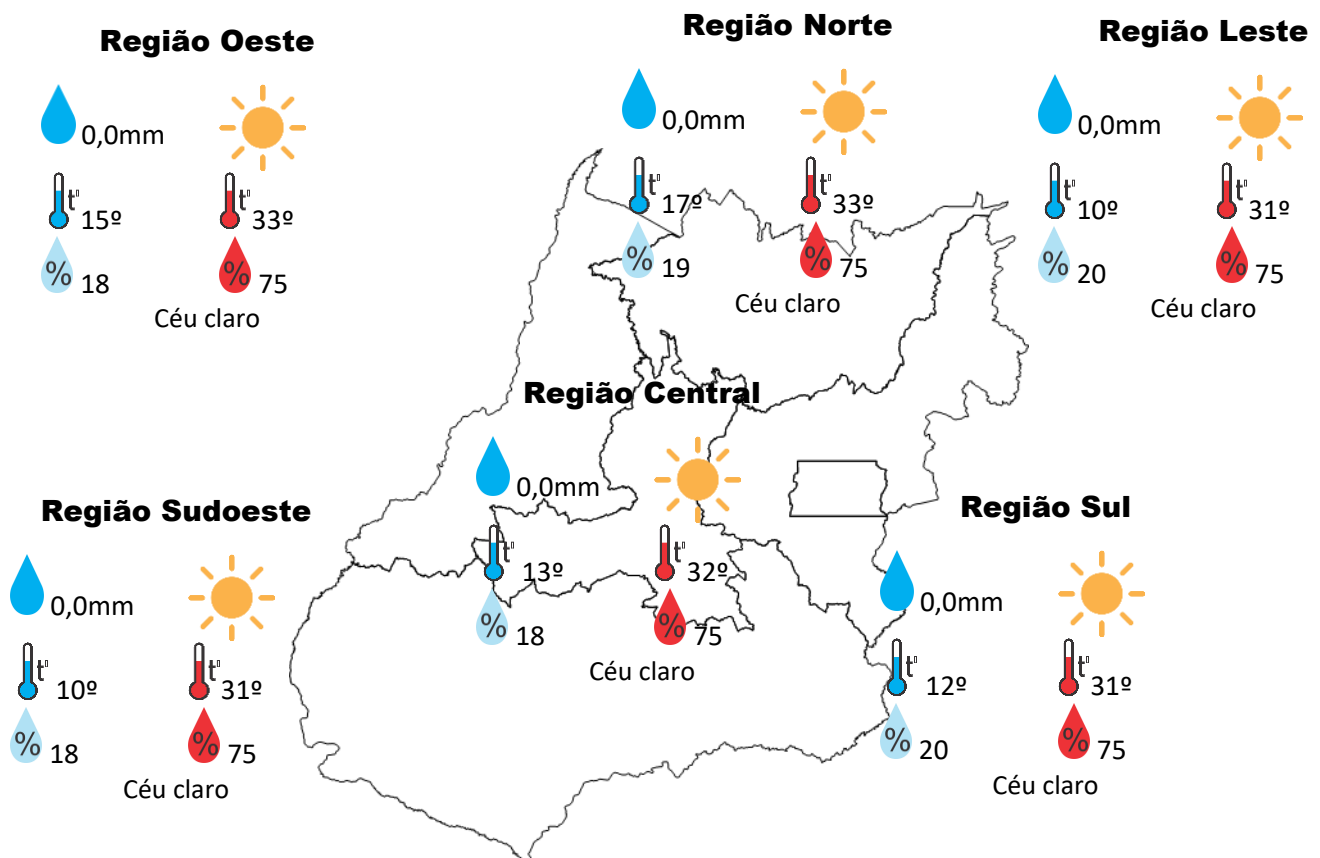
Previsão para data: 29/07/2022

Informações do Tempo para o Estado

Sexta-feira a massa de ar seco mantém o tempo estável e com sol, pela manhã temperaturas amenas e ao longo do dia teremos a elevação das temperaturas máximas, no período da tarde queda no índice da umidade relativa do ar, sendo que em algumas regiões o índice estará abaixo de 20% caracterizando estado de alerta.

Capital: com sol e tempo estável, temperatura máxima podendo chegar aos 30°C e umidade relativa do ar variando entre 20% a 75%, o nascer do sol será às 06:43hs e o pôr do sol às 18:03hs.

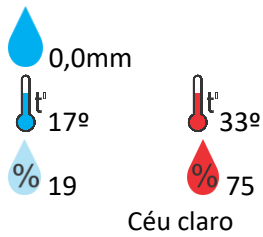
Prognóstico para o Estado neste final de semana: o avanço mesmo que fraco do ar frio de origem polar vai proporcionar temperaturas mais baixas no final de semana pela madrugada/manhã com destaque, para a regiões sudoeste, sul e centro do Estado, no período da tarde o índice de umidade relativa do ar estará em declínio.



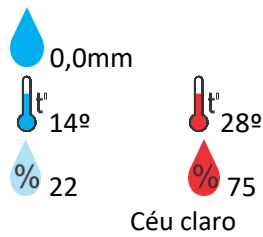


Previsão para alguns municípios:

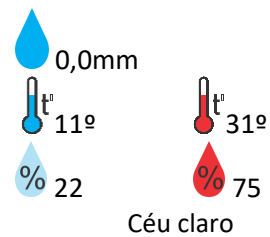
Porangatu



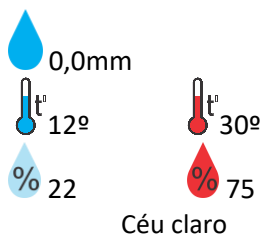
Catalão



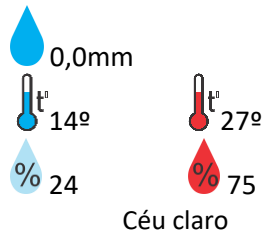
Jataí



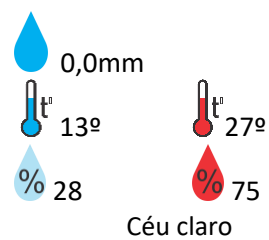
Rio Verde



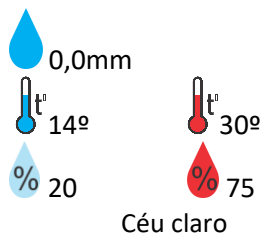
Luiziânia



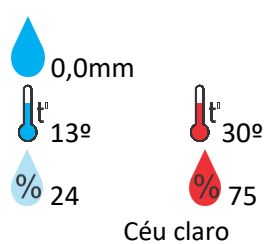
Anápolis



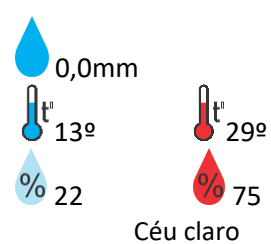
Goiânia



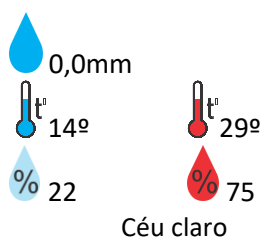
Itumbiara



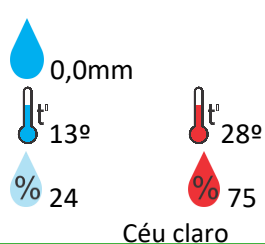
Ouvidor



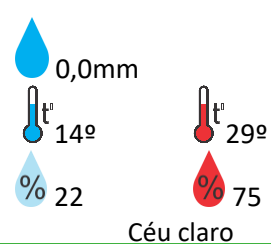
Goiandira



Três Ranchos



Cumari



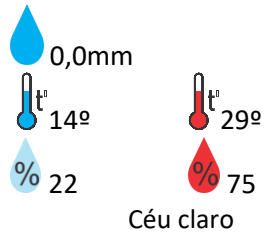
Secretaria de Estado de Meio Ambiente e Desenvolvimento Sustentável - SEMAD

11ª avenida, N° 1.272, Setor Leste Universitário - CEP: 74.605-060 - Goiânia/GO - fone: (62) 3265-1392 – 3265-1361

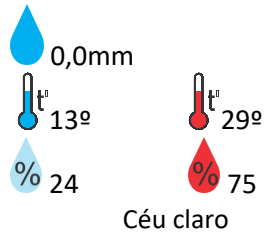
Visite: <https://www.meioambiente.go.gov.br/cimehgo> ou <https://www.cimehgo.meioambiente.go.gov.br/>



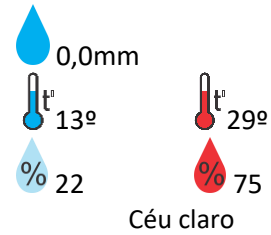
Anhanguera



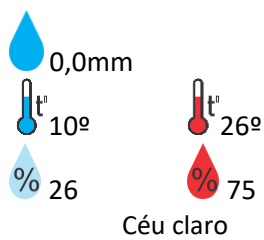
Ipameri



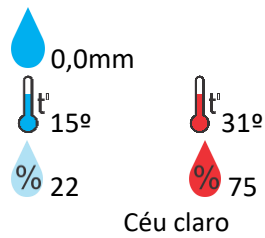
Nova Aurora



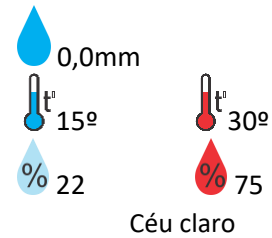
Cristalina



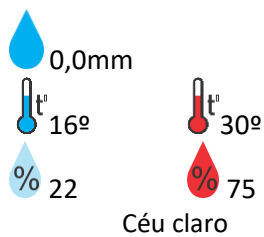
Santa Helena



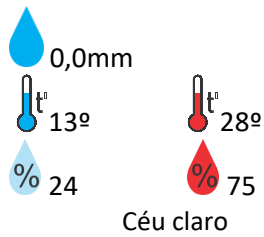
Ceres



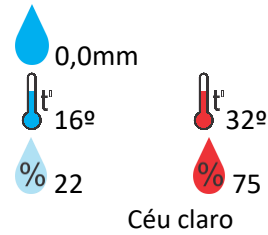
Goianésia



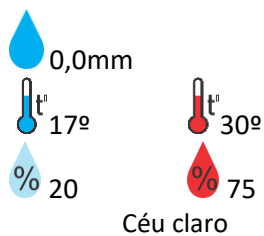
Davinópolis



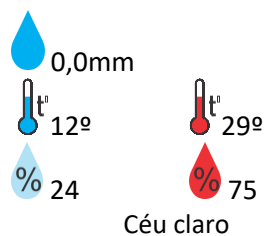
Rubiataba



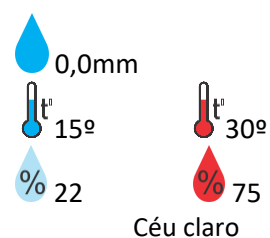
Flores de Goiás



Caldas Novas



Pirenópolis



OBS: As informações contidas nesse boletim do tempo levam em consideração dados das variáveis meteorológicas previstas por modelos meteorológicos e análise de imagens de satélite do dia 28/07/2022 às 08:00 horas.